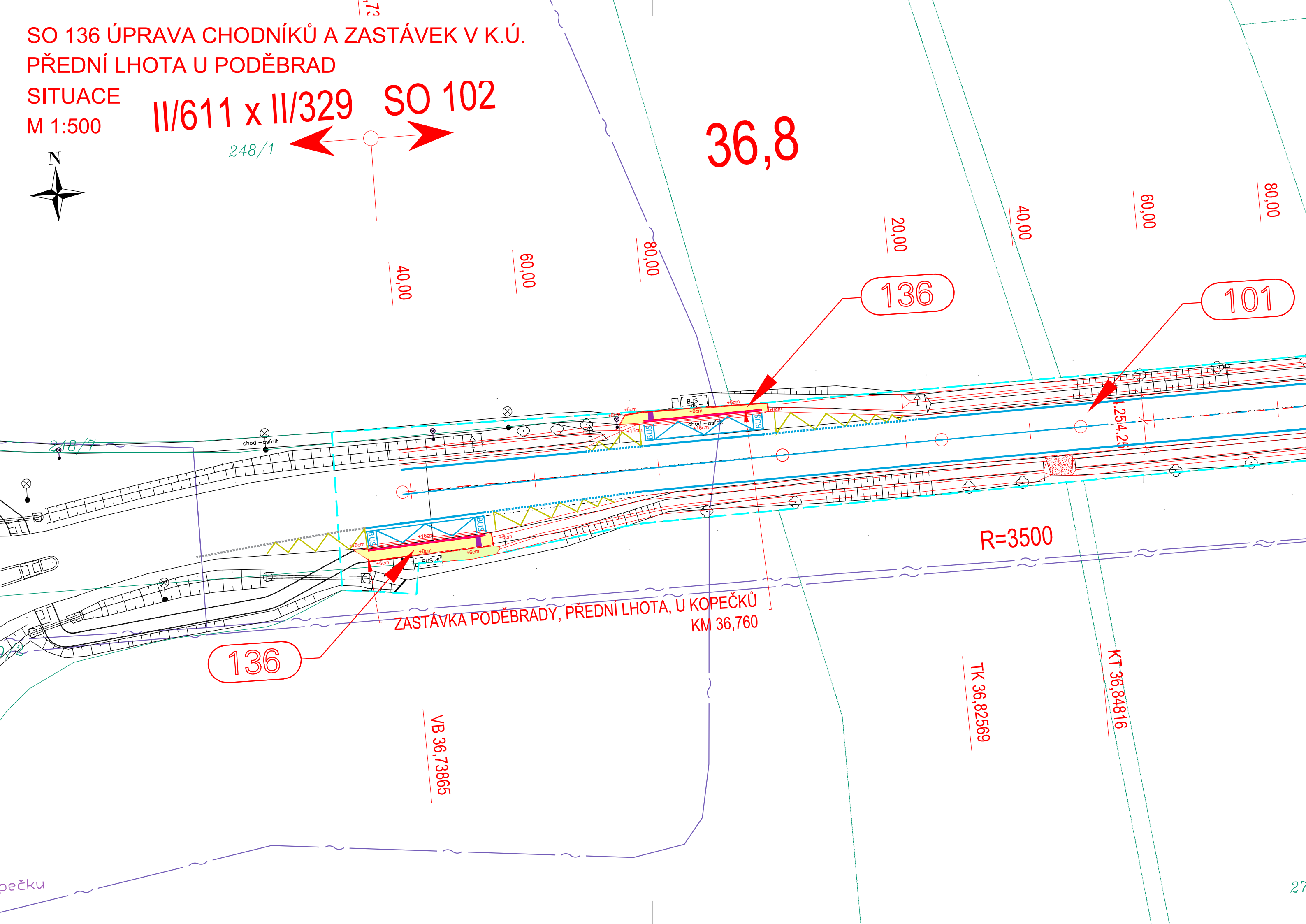



SO 136 ÚPRAVA CHODNÍKŮ A ZASTÁVEK V K.Ú. PŘEDNÍ LHOTA U PODĚBRAD

SITUACE

M 1:500

II/611 x II/329 SO 102



LEGENDA

SEZNAM STAVEBNÍCH OBJEKTŮ:

- PLOCHY:
- ASFALTOVÝ KRYT – PLNÁ KONSTRUKCE
 - ASFALTOVÝ KRYT – REKONSTRUKCE
 - CHODNÍK – ZÁMKOVÁ DLAŽBA
 - PRVKY PRO OSSPO
 - VJEZDY K NEMOVITOSTEM – ZPEVNĚNÝ POVRCH
 - SJEZDY – ZPEVNĚNÝ POVRCH
 - SJEZDY – ASFALTOVÝ NATĚR
 - ZPEVNĚNÍ ASFALTOVÝM RECYKLÁTEM
 - RETENČNĚ-VSAKOVACÍ PŘÍKOP / PRŮLEH
 - TERÉNNÍ ÚPRAVY
 - ZELEŇ
 - ZPEVNĚNÝ SVAH

- ZÁPLAVOVÁ ÚZEMÍ; CHRÁNĚNÁ ÚZEMÍ
- ZÁPLAVOVÉ ÚZEMÍ Q100
 - ZÁPLAVOVÉ ÚZEMÍ Q20
 - NADREGIONÁLNÍ KORIDOR K10 BOROVA
 - HRANICE NADREGIONÁLNÍHO KORIDORU
 - OSA NADREGIONÁLNÍHO KORIDORU K10 BOROVA
 - LOKÁLNÍ BIOKORIDOR

- SITUACE:
- NOVÉ HRANY
 - STÁVAJÍCÍ HRANY
 - DRENAŽNÍ ŽEBRO

- STÁVAJÍCÍ INŽENÝRSKÉ SÍTĚ:
- PLYNOVOD – STL/VTL
 - VEDENÍ NN – PODZEMNÍ
 - VEDENÍ VN – NADZEMNÍ
 - SDĚLOVACÍ KABEL – CETIN
 - KANALIZACE
 - VODOVOD

- NAVRŽENÉ PŘELOŽKY INŽENÝRSKÝCH SÍTÍ:
- SDĚLOVACÍ KABEL – CETIN
 - VODOVOD
 - KANALIZACE
 - VEŘEJNÉ OSVĚTLENÍ

- KATASTR:
- HRANICE PARCEL
 - HRANICE PARCEL SLUČKOVÉ
 - ČÍSLO PARCEL
 - HRANICE KATASTRÁLNÍHO ÚZEMÍ

- ZÁBORY:
- HRANICE TRVALÉHO ZÁBORU
 - HRANICE DOČASNÉHO ZÁBORU DO 1 ROKU

- SOUVISEJÍCÍ INVESTICE:
- PŘELOŽKA VEDENÍ NN – PODZEMNÍ V OBCI KOSTELNÍ LHOTA

D.1

SO 136

Souřadnicový systém S–JTSK, Výškový systém Bpv

OBJEDNATEL:

KSÚS
KRAJSKÁ SPRÁVA A ÚDRŽBA SILNIC
Středočeského kraje
KSÚS Středočeského kraje, p.o.

KSÚS STŘEDOČESKÉHO KRAJE, p.o.
Zborovská 11, 150 21 Praha 5

II/611 Kostelní Lhota - Přední Lhota,
I.etapa km 30.859-37.074




ZHOTOVITEL:

HBH / LINK / GEOTEST / GEOSTAR

zastoupená:
Hlavní inženýr projektu:
Číslo zhotovitele:

HBH Projekt spol. s r.o.,
Ing. Marek KAČENÁK
2020/0036
Kabátníkova 5, 602 00 Brno

HBH projekt **LINK PROJEKT** **GEOTest** **GEOSTAR SPOL.SR.O.**

ZODPOVĚDNÝ PROJEKTANT	Ing. Lukáš PÍHA			
VYPRACOVAL	Ing. Lukáš PÍHA			
KONTOLOVAL	Ing. Marek KAČENÁK			
KRAJ: STŘEDOČESKÝ				Projektová kancelář pro dopravní a inženýrské stavby p o b o č k a P r a h a Michelská 18/12a, 140 00 PRAHA 4
KÚ: SADSKÁ, KOSTELNÍ LHOTA, PÍSKOVÁ LHOTA U PODĚBRAD, PŘEDNÍ LHOTA U PODĚBRAD				
NÁZEV OBJEKTU/ČÁSTI:			DATUM	11/2023
II/611 Kostelní Lhota – Přední Lhota, I.etapa km 30.859–37.074 SO 136 Úprava chodníků a zastávek v k.ú. Přední Lhota u Poděbrad			FORMÁT	4 x A4
			MĚŘITKO	1:500
			ÚČEL	PDPS
			ČÍS. ZAKÁZKY	2020/0036
NÁZEV PŘÍLOHY:	Situace		ČÍS. SOUPRAVY	ČÍS. PŘÍLOHY
				02.